



Maitre d'ouvrage

PRÉFÈTE DE LA SOMME
 Liberté Égalité Fraternité

PRÉFÈTE DU PAS-DE-CALAIS
 Liberté Égalité Fraternité

Décembre 2022



Étude d'opportunité pour l'élaboration d'un Plan de Prévention des Risques d'inondation de la vallée de l'Authie

Bassin versant de l'Authie amont 2/2

Version au 23 décembre 2022


Aléa de référence : Cartographie des aléas (débordement et ruissellement)

Maitres d'oeuvre




PRÉFÈTE DE LA SOMME
 Liberté Égalité Fraternité


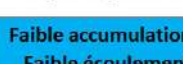
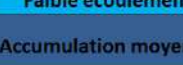
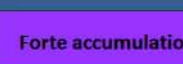
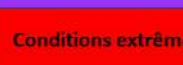







PRÉFÈTE DU PAS-DE-CALAIS
 Liberté Égalité Fraternité

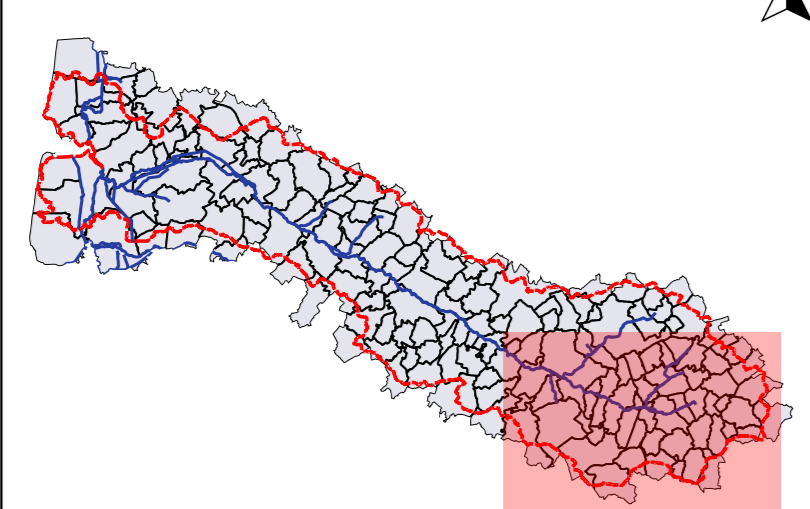


69-71 rue du Chevaleret - 75 013 PARIS
 Tel : 01 45 23 43 77 / Fax : 01 42 46 82 03
 e-mail : prolog@prolog-ingenierie.fr

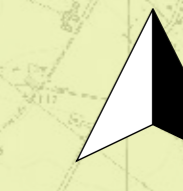
Éléments généraux

-  Cours d'eau principaux
-  Limites du bassin versant
-  Limites communales

Grille d'aléa	Dynamique lente	Dynamique moyenne	Dynamique rapide
Hauteur d'eau < 0,5 m	 Faible accumulation	 Écoulement	 Fort écoulement
0,5 < Hauteur d'eau < 1 m	 Faible accumulation	 Écoulement	 Fort écoulement
1 < Hauteur d'eau < 2 m	 Faible accumulation	 Fort écoulement	 Fort écoulement
Hauteur d'eau > 2 m	 Faible accumulation	 Fort écoulement	 Fort écoulement



Échelle de la carte : 1/800 000



0 250 500 m

Date: Décembre 2022
 Copyright: Bd-Parcellaire©IGN-Paris
 Source: DDTM80 - Prolog Ingenierie